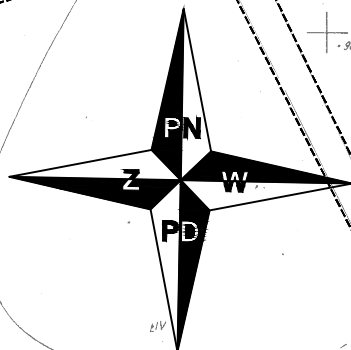
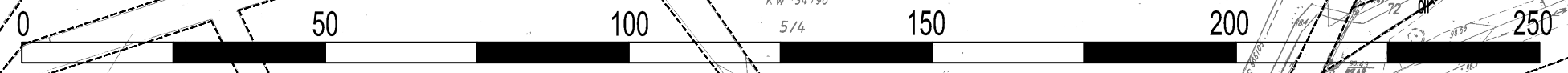




MIEJSCOWY PLAN ZAGOSPODAROWANIA PRZESTRZENNEGO TERENU "TURCZYNEK A" W MILANÓWKU

RYSUNEK PLANU - Załącznik nr 1
do Uchwały Nr 276/XXVI/13
Rady Miasta Milanówka
z dnia 25 kwietnia 2013 r.

skala 1:1000



OZNACZENIA GRAFICZNE ZMIANIE Z USTALENIAMI PLANU	
	Granica obszaru objętego planem
	Linie rozgraniczające tereny o różnym przeznaczeniu lub różnych zasadach zagospodarowania
	Nieprzekraczalna linia zabudowy
	Nieprzekraczalna linia realizacji ogrodzenia
	Oś kompozycyjna
	Zabytkowa brama wjazdowa do parku
	Granica strefy konserwatorskiej ochrony archeologicznej
SYMBOLE PRZEZNACZENIA TERENÓW	
	ZL1 Teren lasu
	UZT2 Teren zabudowy usługowej z zakresu w szczególności turystyki, sportu i rekreacji oraz zdrowia
	KDD3 Teren drogi publicznej klasy drogi dojazdowej
OZNACZENIA GRAFICZNE INFORMACYJNE BĄDZ WYNIKAJĄCE Z PRZEPISÓW ODREBNYCH	
	Administracyjna granica miasta
	Obszar wpisany do rejestru zabytków
	Zespół przyrodniczo-krajobrazowy "Turczynek"
	Obiekty wpisane do rejestru zabytków
	Drzewo ustanowione jako pomnik przyrody wraz ze strefą ochronną

Mapa nie może służyć do projektu

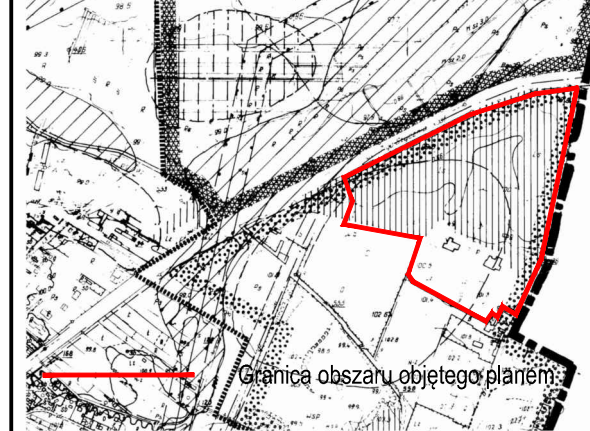
Zgodnie z art. 18 ustawy z dnia 17.05.1989 r. "Prawo Geodezyjne i Kartograficzne" (Dz.U. Nr 100 z r. 2000, poz. 1086 ze zmianami) rozpowszechnianie, rozprowa -anie oraz reprodukcowanie w celu rozpowszechniania i rozprowadzania niniejszej mapy wymaga zgody Starosty.

STAROSTWO POWIATU GRODZKIEGO
POWIATOWY OŚRODEK DOKUMENTACJI
GEODEZYJNEJ I KARTOGRAFICZNEJ
W GRODZISKU MAZ
Poświadczam zgodność niniejszej mapy z oryginałem przyjętym do państwowego zasobu geodezyjnego i kartograficznego w dniu 27.08.2011 r. i zaświadczam o tym pod nr 4239/W.11
Grodzisk Maz. dn. 27 PAZ 2011

z up. Starosta
m. Piotr Zielinski
Zastępca Dyrektora Powiatowego Ośrodka Dokumentacji Geodezyjnej i Kartograficznej

WYRYS ZE STUDIUM UWARUNKOWAŃ I KIERUNKÓW ZAGOSPODAROWANIA PRZESTRZENNEGO MIASTA MILANÓWKI

uchwalonego Uchwałą Nr 195/LV/98 Rady Miasta Milanówka z dnia 10 marca 1998r.



POLITYKA PRZESTRZENNA

	TERENY POSIADAJĄCE PLANY ZAGOSPODAROWANIA PRZESTRZENNEGO NA KTÓRYCH POLITYKA POWINNA BYĆ PROWADZONA WG. TYCH PLANÓW
	TERENY, DLA KTÓRYCH PLANY ZAGOSPODAROWANIA PRZESTRZENNEGO POWINNY BYĆ OBOWIĄZUJĄCE I OPRACOWANE W PIERWSZEJ KOLEJNOŚCI A POLITYKA PRZESTRZENNA PROWADZONA WG. TYCH PLANÓW
	TERENY, DLA KTÓRYCH PLANY ZAGOSPODAROWANIA PRZESTRZENNEGO POWINNY BYĆ OBOWIĄZUJĄCE I OPRACOWANE W DRUGIEJ KOLEJNOŚCI A POLITYKA PRZESTRZENNA PROWADZONA WG. TYCH PLANÓW
KIERUNKI ROZWOJU	
	TERENY ZURBANIZOWANE I PRZEZNACZONE DO URBANIZACJI W PLANIE OGÓLNYM MIASTA NA KTÓRYCH POLITYKA PRZESTRZENNA POWINNA BYĆ PROWADZONA ZGODNIE Z TYM PLANEM
	TERENY ZWIĄZANE Z FUNKCJĄ SPORTOWO - REKREACYJNA MIASTA ORAZ ZIELONA OCHRONNA Z ZAKAZEM ROZBUDOWY FUNKCJI NIE ZWIĄZANYCH Z REKREACJĄ

ZAŁĄCZNIK NR 1	
do Uchwały nr 276/XXVI/13 Rady Miasta Milanówka z dnia 25 kwietnia 2013 r. - - w sprawie uchwalenia	
MIEJSCOWEGO PLANU ZAGOSPODAROWANIA PRZESTRZENNEGO	
terenu „Turczynek A”	
W MILANÓWKU	
RYSUNEK PLANU	
SKALA 1 : 1 000	
Kierownik Zespołu - mgr inż. arch. Grzegorz Chojnacki Członek OIU z siedzibą w Warszawie - WA - 026	
KANON Grzegorz Chojnacki ul.Nadarzyńska 56, 05-805 Otrębusy	
Publikacja dokonana w Dz.U. Województwa Mazowieckiego Nr. 1907 z dnia poz	