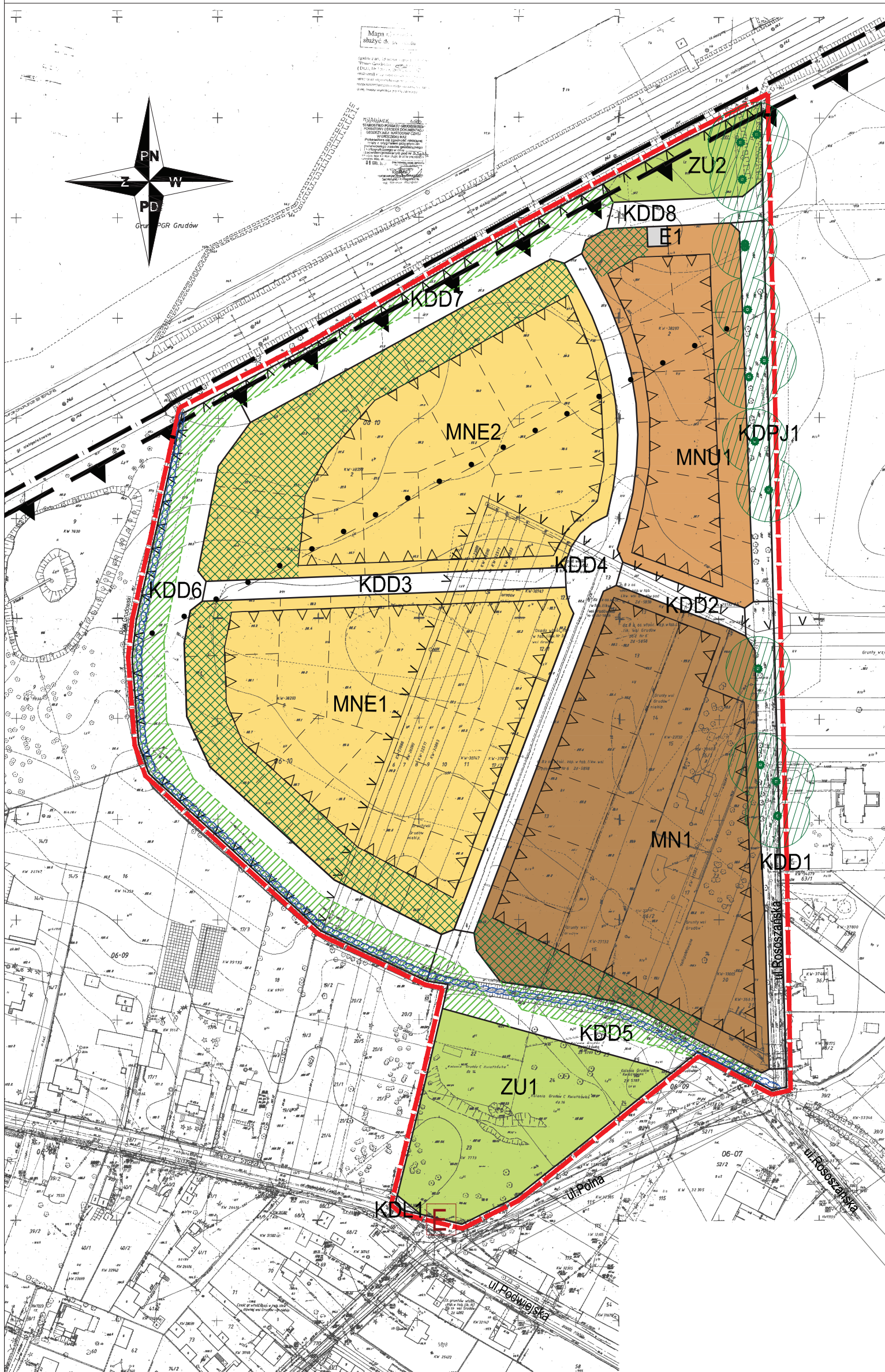




MILANÓWEK

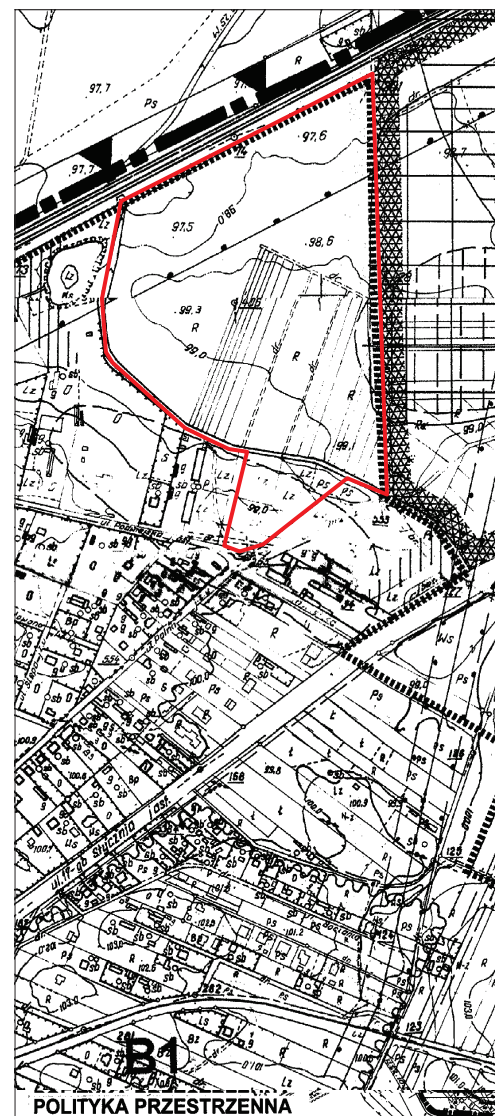
Miejscowy Plan Zagospodarowania Przestrzennego terenu "Wschód-2"

skala 1:1000



Wyrys ze
STUDIUM UWARUNKOWAŃ I KIERUNKÓW
ZAGOSPODAROWANIA PRZESTRZENNEGO
MIASTA MILANÓWKI
uchwalonego uchwałą 195/LV/98 Rady Miasta Milanówka
z dnia 10 marca 1998r.

GRANICE obszaru objętego mpzp

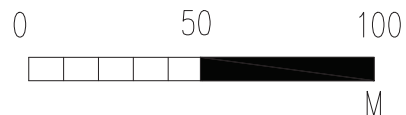


POLITYKA PRZESTRZENNA

B₁ TERENY, DLA KTÓRYCH PLANY ZAGOSPODAROWANIA PRZESTRZENNEGO POWINNY BYĆ OBOWIAZUJĄCE I OPRACOWANE W PIERWSZEJ KOLEJNOŚCI, A POLITYKA PRZESTRZENNA PROWADZONA WG. TYCH PLANÓW

KIERUNKI ROZWOJU

TERENY ZURBANIZOWANE I PRZEZNACZONE DO URBANIZACJI



	Granica miasta Milanówka
	Istniejące granice działek
	Budynki istniejące
OZNACZENIA GRAFICZNE ZWIĄZANE Z USTALENIAMI PLANU	
	Granica obszaru objętego planem
	Linie rozgraniczające tereny o różnym przeznaczeniu lub różnych zasadach zagospodarowania
	Symbole terenów funkcjonalnych zawierające literowy symbol przeznaczenia terenu i numer terenu
	Linie zabudowy nieprzekraczalne
	Strefa zieleni naturalnej o zachowaniu
	Strefa z ograniczoną możliwością utwardzania powierzchni
	Granica strefy uciążliwości od linii kolejowej
SYMBOLE PRZEZNACZENIA TERENÓW	
	MN Tereny zabudowy mieszkaniowej jednorodzinnej
	MNU Tereny zabudowy mieszkaniowej jednorodzinnej i usług
	MNE Tereny zabudowy mieszkaniowej jednorodzinnej ekstensywnej
	ZU Tereny zieleni i usług
	KDL Teren drogi klasy lokalnej
	KDD Teren drogi klasy dojazdowej
	KDPJ Teren drogi o charakterze ciągu pieszo-jezdnego
	E Teren infrastruktury technicznej - elektroenergetyka
OZNACZENIA GRAFICZNE O CHARAKTERZE INFORMACYJNYM	
	Granica Warszawskiego Obszaru Chronionego Krajobrazu
	Granice obszarów zmeliorowanych
	Rowy melioracyjne
	Pomnik przyrody - aleja kasztanowa
	Strefa ochronna od pomnika przyrody
	Proponowane granice działek budowlanych
	Istniejące stacje transformatorowe

ZALĄCZNIK NR 1

do Uchwały nr 111/XII/11 Rady Miasta Milanówka z dnia 24 listopada 2011r.
w sprawie uchwalenia
MIEJSCOWEGO PLANU ZAGOSPODAROWANIA PRZESTRZENNEGO
TERENU "WSCHÓD-2"
W MILANÓWKU

RYSunEK PLANU

SKALA 1:1000

Główny Projektant Planu - mgr inż. arch. Grzegorz Chojnacki

Członek OIU z siedzibą w Warszawie - WA - 026

KANON Grzegorz Chojnacki

ul. Nadarzyńska 56, 05-805 Otrębusy

Publikacja dokonana w Dz.U. Województwa Mazowieckiego

Nr..... z dnia poz