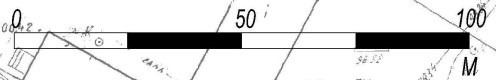




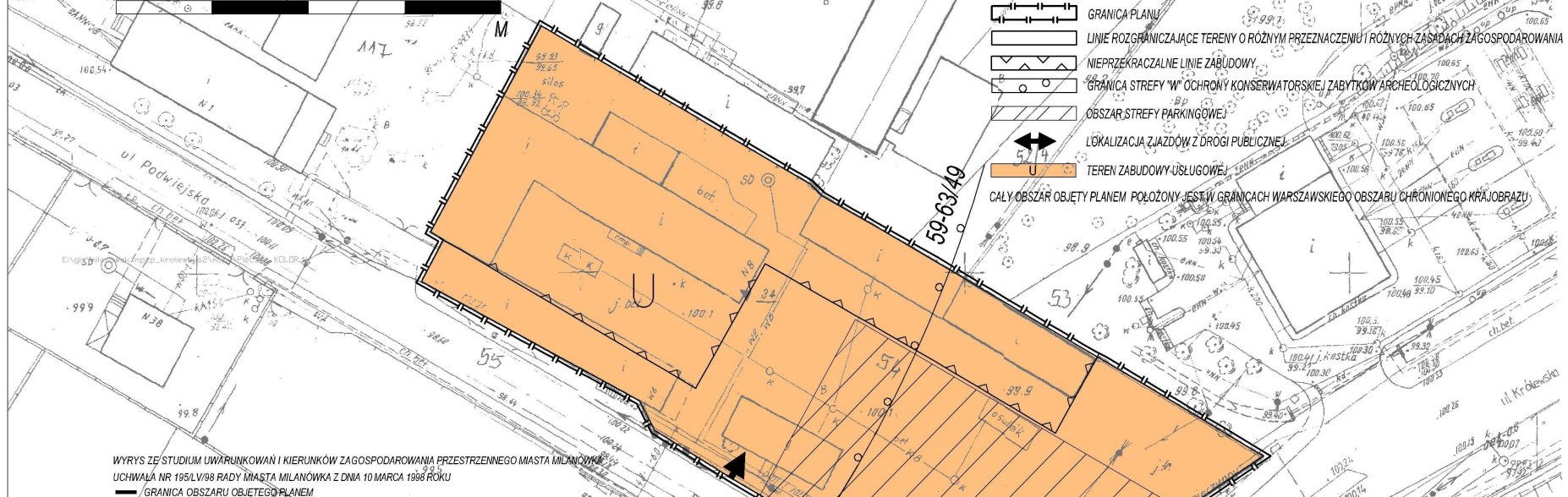
# MIEJSCOWY PLAN ZAGOSPODAROWANIA PRZESTRZENNEGO TERENU "KRÓLEWSKA 2" W MILANÓWKU

ZAŁĄCZNIK NR 1 DO UCHWAŁY NR 377/XXXIII/10 Z DNIA 27 STYCZNIA 2010r. RADY MIASTA MILANÓWKI

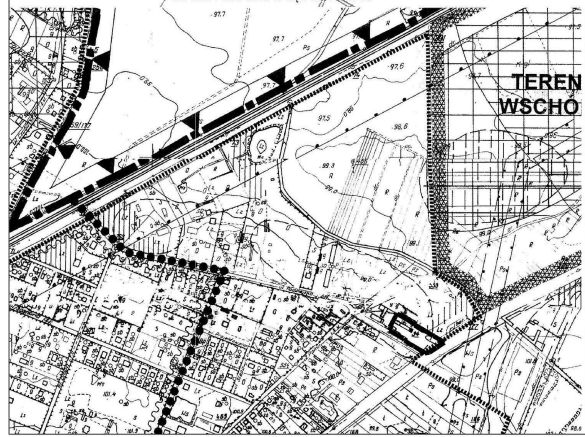
SKALA 1: 500



- OZNACZENIA:
- GRANICA PLANU
  - LINIE ROZGRANICZAJĄCE TERENY O RÓŻNYM PRZEZNACZENIU I RÓŻNYCH ZASADACH ZAGOSPODAROWANIA
  - NIEPRZEKACZALNE LINIE ZABUDOWY
  - GRANICA STREFY "W" OCHRONY KONSERWATORSKIEJ ZABYTKÓW ARCHIEOLOGICZNYCH
  - OBSZAR STREFY PARKINGOWEJ
  - LOKALIZACJA ZAJAZDÓW Z DROGI PUBLICZNEJ
  - TEREN ZABUDOWY USŁUGOWEJ
- CAŁY OBSZAR OBJĘTY PLANEM POŁOŻONY JEST W GRANICACH WARSZAWSKIEGO OBSZARU CHRONIONEGO KRAJOBRAZU



WYRYS ZE STUDIUM UWARUNKOWAŃ I KIERUNKÓW ZAGOSPODAROWANIA PRZESTRZENNEGO MIASTA MILANÓWKI  
UCHWAŁĄ NR 195/LV/98 RADY MIASTA MILANÓWKI Z DNIA 10 MARCA 1998 ROKU  
— GRANICA OBSZARU OBJĘTEGO PLANEM



- POLITYKA PRZESTRZENNĄ**
- A: TERENY POSIADAJĄCE PLANY ZAGOSPODAROWANIA PRZESTRZENNEGO NA KTÓRYCH POLITYKA POWINNA BYĆ PROWADZONA WG. TYCH PLANÓW
  - B1: TERENY DLA KTÓRYCH PLANY ZAGOSPODAROWANIA PRZESTRZENNEGO POWINNY BYĆ OBYWIAZUJĄCE I OPROWACOWANE W PIERWSZEJ KOLEJNOŚCI A POLITYKA PRZESTRZENNĄ PROWADZONA WG. TYCH PLANÓW
  - B2: TERENY DLA KTÓRYCH PLANY ZAGOSPODAROWANIA PRZESTRZENNEGO POWINNY BYĆ OBYWIAZUJĄCE I OPROWACOWANE W DRUGIEJ KOLEJNOŚCI A POLITYKA PRZESTRZENNĄ PROWADZONA WG. TYCH PLANÓW
- KIERUNKI ROZWOJU**
- TERENY ZURBANIZOWANE I PRZEZNACZONE DO URBANIZACJI
  - TERENY WSKAZANE DO ZABUDOWANIA W DOKŁADZASOWYM UŻYTKOWANIU ROLNYM ZE WSKAZANIEM ROZWOJU UPRAW PROCEOLOGICZNYCH
  - TERENY DO EWENTUALNYCH PRZEKSZTAŁCEŃ W KIERUNKU ZIELENI URZĄDZONEJ LUB REKREACJI KOMERCYJNEJ
  - TERENY WSKAZANE DO ZABUDOWANIA W DOKŁADZASOWYM UŻYTKOWANIU ROLNYM Z DOPUSZCZENIEM PRZEKSZTAŁCENIA W KIERUNKU REKREACJI INDYWIDUALNEJ
  - TEREN WSKAZANE DO POZOSTAWIENIA W DOKŁADZASOWYM UŻYTKOWANIU ROLNYM

TYTUŁ OPRACOWANIA:	MIEJSCOWY PLAN ZAGOSPODAROWANIA PRZESTRZENNEGO TERENU "KRÓLEWSKA 2" W MILANÓWKU
SPORZĄDZIŁ:	BURMISTRZA MIASTA MILANÓWKI UL. MŁCISZYSKI 45 05-822 MILANÓWKI
OPRACOWAŁ:	"KANON" MGR INŻ. ARCH. GRZEGÓRZ CHOJNACKI UL. WADARZYŃSKA 56 05-805 OTRĘBUSY
ZESPÓŁ AUTORSKI:	MGR INŻ. ARCH. GRZEGÓRZ CHOJNACKI - MIERNIK PRACOWNI - CZŁONEK OKRĘGOWA IZBA URBANISTÓW W WARSZAWIE NR WA-085 MGR INŻ. USŁA POLIŃSKA - KIEROWNIK ZESPÓŁU - CZŁONEK OKRĘGOWEJ IZBY URBANISTÓW W WARSZAWIE NR WA-386 MGR ARCH. GATA WATÓRSKA MGR INŻ. PIŁ NIEBARSKI
DATA:	GRZESENIEN 2009
RYSYNEK:	OPRACOWANIE NR 1 DO UCHWAŁY NR 377/XXXIII/10 Z DNIA 27 STYCZNIA 2010 ROKU
SKALA:	1:500