



MILANÓWEK

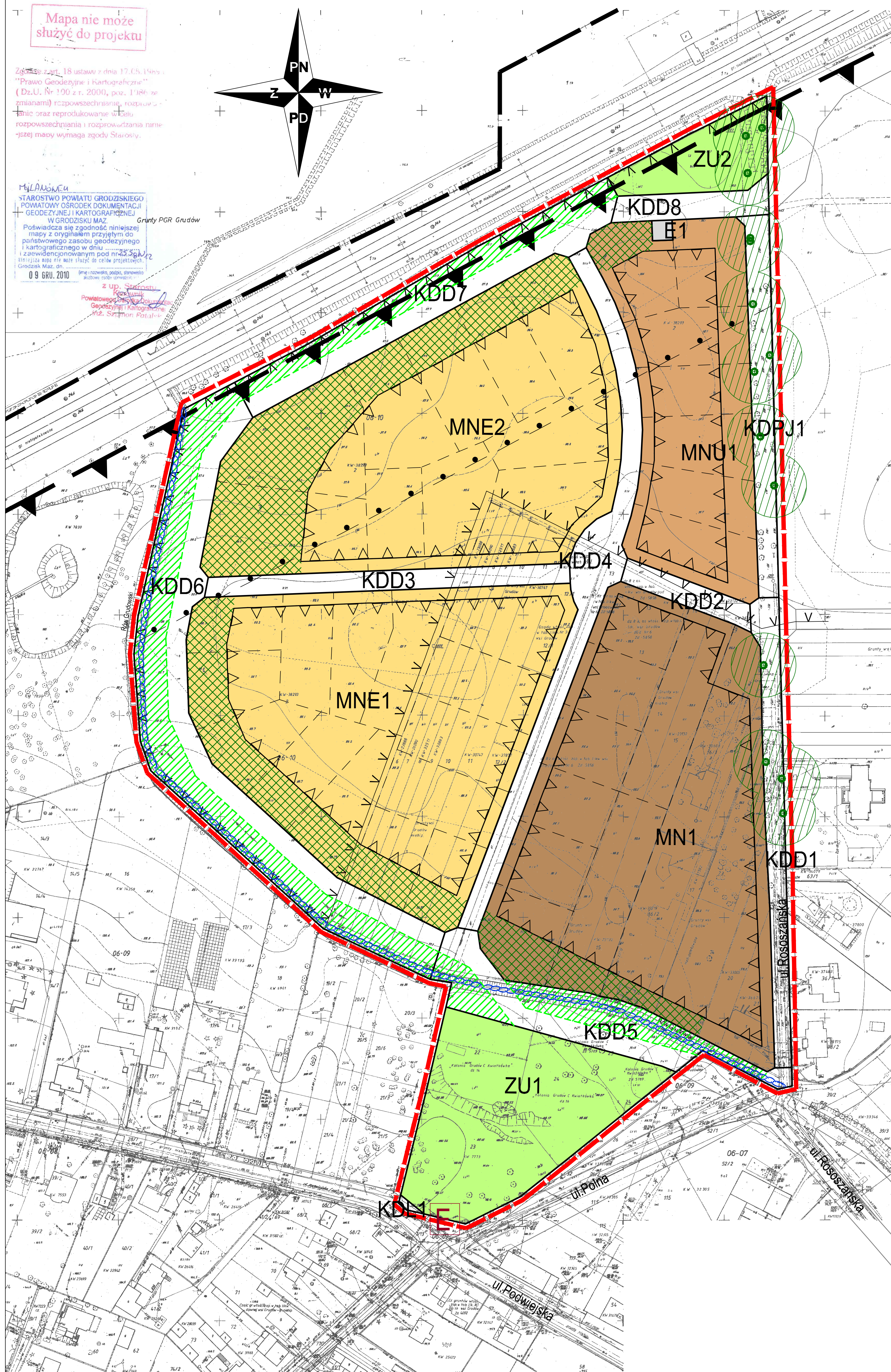
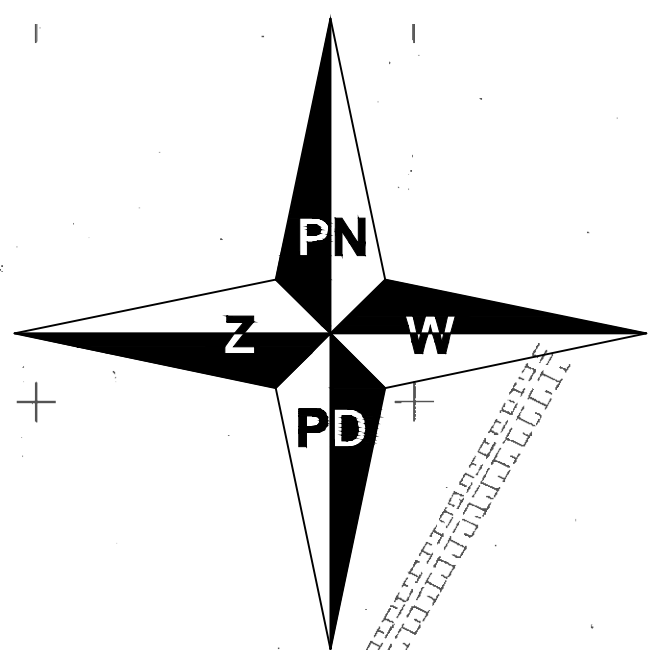
Miejscowy Plan Zagospodarowania Przestrzennego terenu "Wschód-2"

skala 1:1000

Mapa nie może służyć do projektu

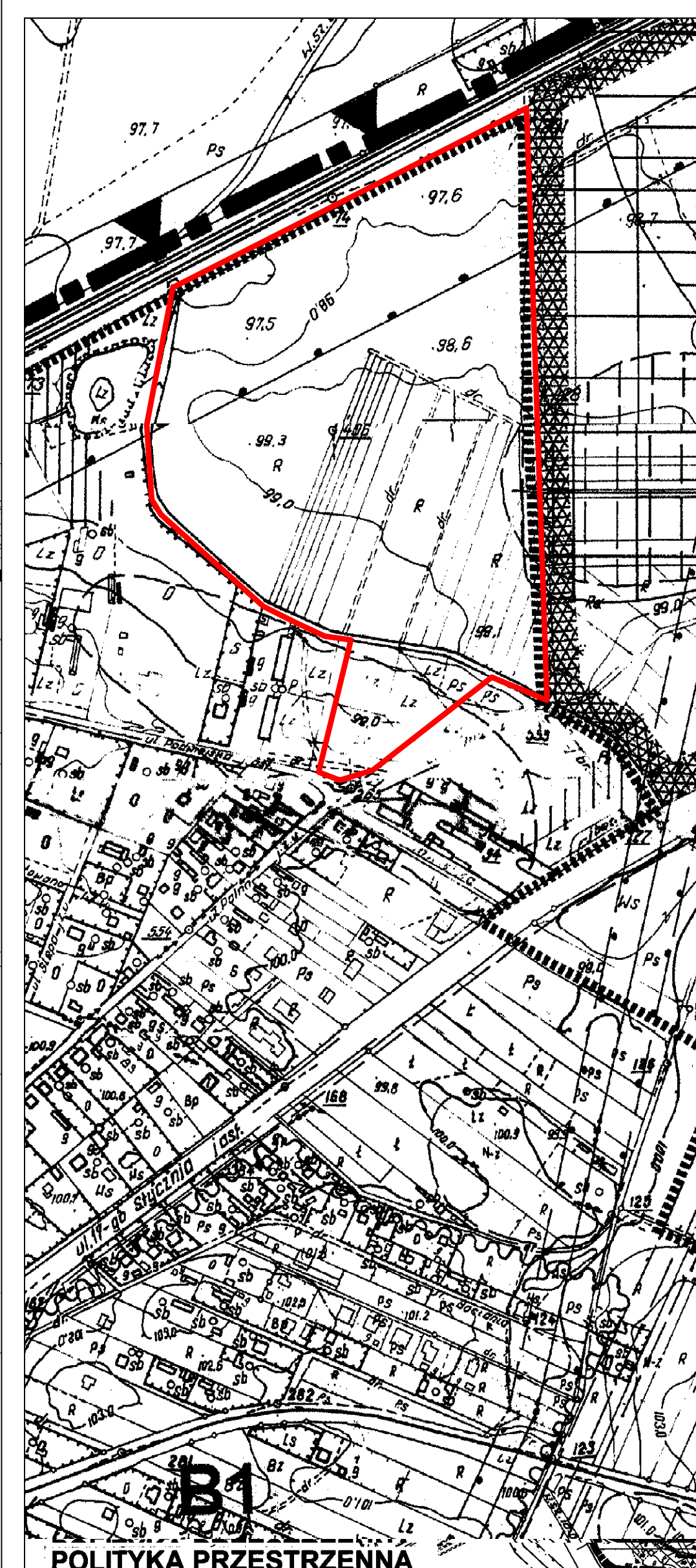
Zgodnie z art. 18 ustawy z dnia 17.05.1969 r. "Prawo Geodezyjne i Kartograficzne" (Dz.U. Nr 190 z r. 2000, poz. 1786 ze zmianami) rozpowszechnienie, rozdanie i tycie oraz reprodukcje i tycie rozpowszechniania i rozpowszechniania niniejszej mapy wymaga zgody Starosty.

MILANÓWEK
STAROSTWO POWIATU GRODZISKIEGO
POWIATOWY OŚRODEK DOKUMENTACJI
GEODEZYJNEJ I KARTOGRAFICZNEJ
W GRODZISKU MAZ.
Grupy PGR Gndów
Pozwiewa się zgodność niniejszej mapy z oryginałem przyjętym do państwowego zasobu geodezyjnego i kartograficznego w dniu
i zarejestrowanym pod nr
i zarejestrowanym pod nr
09 GRU 2010



Wyrys ze
STUDIUM UWARUNKOWAŃ I KIERUNKÓW
ZAGOSPODAROWANIA PRZESTRZENNEGO
MIASTA MILANÓWKI
uchwalonego uchwałą 195/LV/98 Rady Miasta Milanówka
z dnia 10 marca 1998r.

GRANICE obszaru objętego mppz

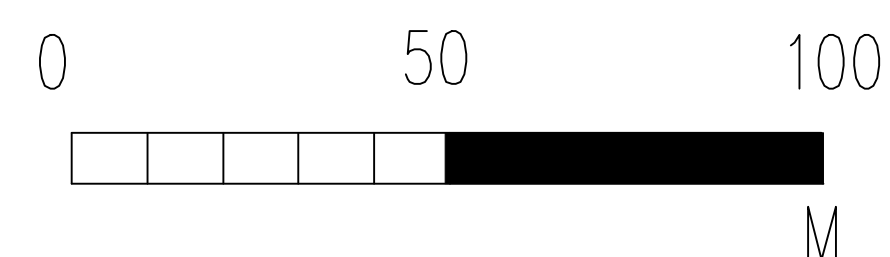


POLITYKA PRZESTRZENNA

B₁ TERENY, DLA KTÓRYCH PLANY ZAGOSPODAROWANIA PRZESTRZENNEGO POWINNY BYĆ OBOWIĄZUJĄCE I OPRACOWANE W PIERWSZEJ KOLEJNOŚCI, A POLITYKA PRZESTRZENNA PROWADZONA WG. TYCH PLANÓW

KIERUNKI ROZWOJU

TERENY ZURBANIZOWANE I PRZEZNACZONE DO URBANIZACJI



	Granica miasta Milanówka
	Istniejące granice działek
	Budynki istniejące
OZNACZENIA GRAFICZNE ZWIĄZANE Z USTALENIAMI PLANU	
	Granica obszaru objętego planem
	Linie rozgraniczające tereny o różnym przeznaczeniu lub różnych zasadach zagospodarowania
	MN1 Tereny zabudowy mieszkaniowej jednorodzinnej, usług
	Linie zabudowy nieprzeznaczalne
	Strefa zieleni naturalną do zachowania
	Strefa z ograniczoną możliwością utwardzania powierzchni
	Granica strefy uciążliwości od linii kolejowej
SYMBOLE PRZEZNACZENIA TERENÓW	
	MN Tereny zabudowy mieszkaniowej jednorodzinnej
	MNU Tereny zabudowy mieszkaniowej jednorodzinnej, usług
	MNE Tereny zabudowy mieszkaniowej jednorodzinnej, ekstensywnej
	ZU Tereny zieleni i usług
	KDL Teren drogi klasy lokalnej
	KDD Tereny dróg klasy dojazdowej
	KDPJ Tereny dróg o charakterze ciągu pieszo-jezdnego
	E Teren infrastruktury technicznej - elektroenergetyka
OZNACZENIA GRAFICZNE O CHARAKTERZE INFORMACYJNYM	
	Granica Warszawskiego Obszaru Chronionego Krajobrazu
	Granice obszarów zmierzonych
	Rowy melioracyjne
	Pomnik przyrody - aleja kasztanowa
	Strefa ochronna od pomnika przyrody
	Proponowane granice działek budowlanych
	Istniejące stacje transformatorowe

ZALĄCZNIK NR 1
do Uchwały nr 111/XII/11 Rady Miasta Milanówka z dnia 24 listopada 2011r.
w sprawie uchwalenia
MIEJSCOWEGO PLANU ZAGOSPODAROWANIA PRZESTRZENNEGO
TERENU "WSCHÓD-2"
W MILANÓWKU

RYSUNEK PLANU
SKALA 1:1000
Główny Projektant Planu - mgr inż. arch. Grzegorz Chojnacki
Członek OIU z siedzibą w Warszawie - WA - 026
KANON Grzegorz Chojnacki
ul. Nadarzyńska 56, 05-805 Otrębsy
Publikacja dokonana w Dz.U. Województwa Mazowieckiego
Nr..... z dnia poz