









OBWIESZCZENIE

Burmistrza Miasta Milanówka

z dnia 24 kwietnia 2017 r.

Na podstawie art. 54 ustawy z dnia 15 września 2000 r. o referendum lokalnym (Dz. U. z 2016 r., poz. 400) i art. 16 § 1 ustawy z dnia 5 stycznia 2011 r. – Kodeks wyborczy (Dz. U. z 2017 r., poz. 15) podaje się do publicznej wiadomości informację o numerach i granicach obwodów głosowania oraz siedzibach obwodowych komisji do spraw referendum, w tym o lokalach obwodowych komisji do spraw referendum dostosowanych do potrzeb osób niepełnosprawnych oraz o możliwości głosowania korespondencyjnego i przez pełnomocnika w referendum gminnym zarządzonym na dzień 4 czerwca 2017 r.

Numer obwodu	Granice obwodów głosowania	Siedziby Obwodowych Komisji ds. Referendum
I  	Granice obwodu stanowią: Północna granica miasta Milanówka, ulica Kościuszki (numery parzyste 70-118 oraz numery nieparzyste 67-91) do ulicy Podgórznej, ulica Podgórzna (numery parzyste 14-106 oraz numery nieparzyste 9-57) do ulicy Piasta, ulica Piasta nie wchodząca w skład obwodu do ulicy Dworcowej, ulica Dworcowa nie wchodząca w skład obwodu, ulica Krakowska (numery 11-11c) do ulicy Kościuszki, ulica Kościuszki (numery parzyste 10-50 oraz numery nieparzyste 35-47) do ulicy Krasieńskiego, ulica Krasieńskiego (numery parzyste 20-34 oraz numery nieparzyste 43-71) oraz ulica Wojska Polskiego nie wchodząca w skład obwodu.	Szkoła Podstawowa Nr 2 w Milanówku ul. Literacka 20 <i>lokal dostosowany do potrzeb wyborców niepełnosprawnych</i> <i>komisja wyznaczona do głosowania korespondencyjnego</i>
II  	Granice obwodu stanowią: Północno – wschodnia oraz wschodnia granica miasta Milanówka do ulicy Krakowskiej, ulica Krakowska (numery 6-10/1) do ulicy Dworcowej, ulica Dworcowa, ulica Piasta (numery parzyste 2-16 i numer 20 oraz numery nieparzyste 3-21) do ulicy Podgórznej, ulica Podgórzna nie wchodząca w skład obwodu do ulicy Kościuszki oraz ulica Kościuszki nie wchodząca w skład obwodu do północnej granicy miasta Milanówka.	Zespół Szkół Nr 2 im. gen J. Bema w Milanówku ul. Wójtowska 3 <i>lokal dostosowany do potrzeb wyborców niepełnosprawnych</i> <i>komisja wyznaczona do głosowania korespondencyjnego</i>
III  	Granice obwodu stanowią: Zachodnia granica miasta Milanówka do ulicy Kwiatowej nie wchodzącej w skład obwodu, ulica Wojska Polskiego (numery parzyste 42-140 oraz numery nieparzyste) do ulicy Krasieńskiego, ulica Krasieńskiego nie wchodząca w skład obwodu do ulicy Kościuszki, ulica Kościuszki nie wchodząca w skład obwodu do ulicy Krakowskiej, ulica Krakowska (numery 12-25) oraz ulica Plantowa do zachodniej granicy miasta Milanówka.	Zespół Szkół Gminnych Nr 3 w Milanówku ul. Żabie Oczko 1 <i>lokal dostosowany do potrzeb wyborców niepełnosprawnych</i> <i>komisja wyznaczona do głosowania korespondencyjnego</i>
IV	Granice obwodu stanowią: Ulica Warszawska (numery 3-37a oraz numery 1-36) od ulicy Piłsudskiego, wzdłuż torów PKP do wschodniej granicy miasta Milanówka, ulica Brwinowska (numery 2b-2d) do ulicy Królewskiej, ulica Królewska nie wchodząca w skład obwodu do ulicy Piłsudskiego, ulica Piłsudskiego nie wchodząca w skład obwodu do ulicy Warszawskiej.	Ochotnicza Straż Pożarna w Milanówku ul. Warszawska 18
V	Granice obwodu stanowią: Południowo – zachodnia granica miasta Milanówka do ulicy Warszawskiej, ulica Warszawska (numery 38-58) do ulicy Piłsudskiego, ulica Piłsudskiego (numery parzyste 2-32 oraz nieparzyste 1-33) do ulicy Królewskiej z wyłączeniem bloku przy ulicy Piłsudskiego 5, ulica Królewska nie wchodząca w skład obwodu do południowo – zachodniej granicy miasta Milanówka. Wyłączenie stanowi również blok przy ul. Okólnej 7.	Klub G.S.M. w Milanówku ul. P. Skargi 7
VI	Granice obwodu stanowią: Ulica Królewska (numery parzyste od 4-114 oraz numery nieparzyste 3-123a) od ulicy Nowowiejskiej do wschodniej granicy miasta Milanówka, wschodnia granica miasta Milanówka do ulicy Kazimierzowskiej, ulica Kazimierzowska nie wchodząca w skład obwodu, ulica Nowowiejska nie wchodząca w skład obwodu do ulicy Królewskiej.	Zespół Szkół Gminnych Nr 1 w Milanówku ul. Królewska 69
VII  	Granice obwodu stanowią: Ulica Królewska (numery parzyste 118-156 oraz numery nieparzyste 127-131) od południowo – zachodniej granicy miasta Milanówka do ulicy Nowowiejskiej, ulica Nowowiejska oraz ulica Kazimierzowska do wschodniej granicy miasta Milanówka, wzdłuż wschodniej, południowej oraz południowo – zachodniej granicy miasta Milanówka do ulicy Królewskiej. Do obwodu zaliczono również blok przy ulicy Piłsudskiego 5 oraz przy ulicy Okólnej 7.	Archiwum Dokumentacji Osobowej i Placowej w Milanówku ul. Okrzei 1 <i>lokal dostosowany do potrzeb wyborców niepełnosprawnych</i> <i>komisja wyznaczona do głosowania korespondencyjnego</i>

UWAGA:

1. Osoby o znacznym lub umiarkowanym stopniu niepełnosprawności uprawnione do udziału w referendum **do dnia 20 maja 2017 r.** mogą zgłosić zamiar głosowania korespondencyjnego, w tym przy pomocy nakładek na karty do głosowania sporządzonych w alfabecie Braille'a.
2. Osoby o znacznym lub umiarkowanym stopniu niepełnosprawności uprawnione do udziału w referendum i osoby uprawnione do udziału w referendum, które najpóźniej w dniu głosowania kończą 75 lat - **do dnia 26 maja 2017 r.** mogą złożyć wniosek o sporządzenie aktu pełnomocnictwa do głosowania.
3. Lokale obwodowych komisji do spraw referendum **w dniu 4 czerwca 2017 r. będą otwarte w godz. 7.00 – 21.00.**

Wnioski należy składać w budynkach Urzędu Miasta Milanówka:

1. Budynek A przy ul. Kościuszki 45 – w Sekretariacie,
2. Budynek C przy ul. Spacerowej 4 – w Punkcie Obsługi Klienta,

w poniedziałek 8.00-18.00, wtorek-czwartek 8.00-16.00, piątek 8.00-15.00.