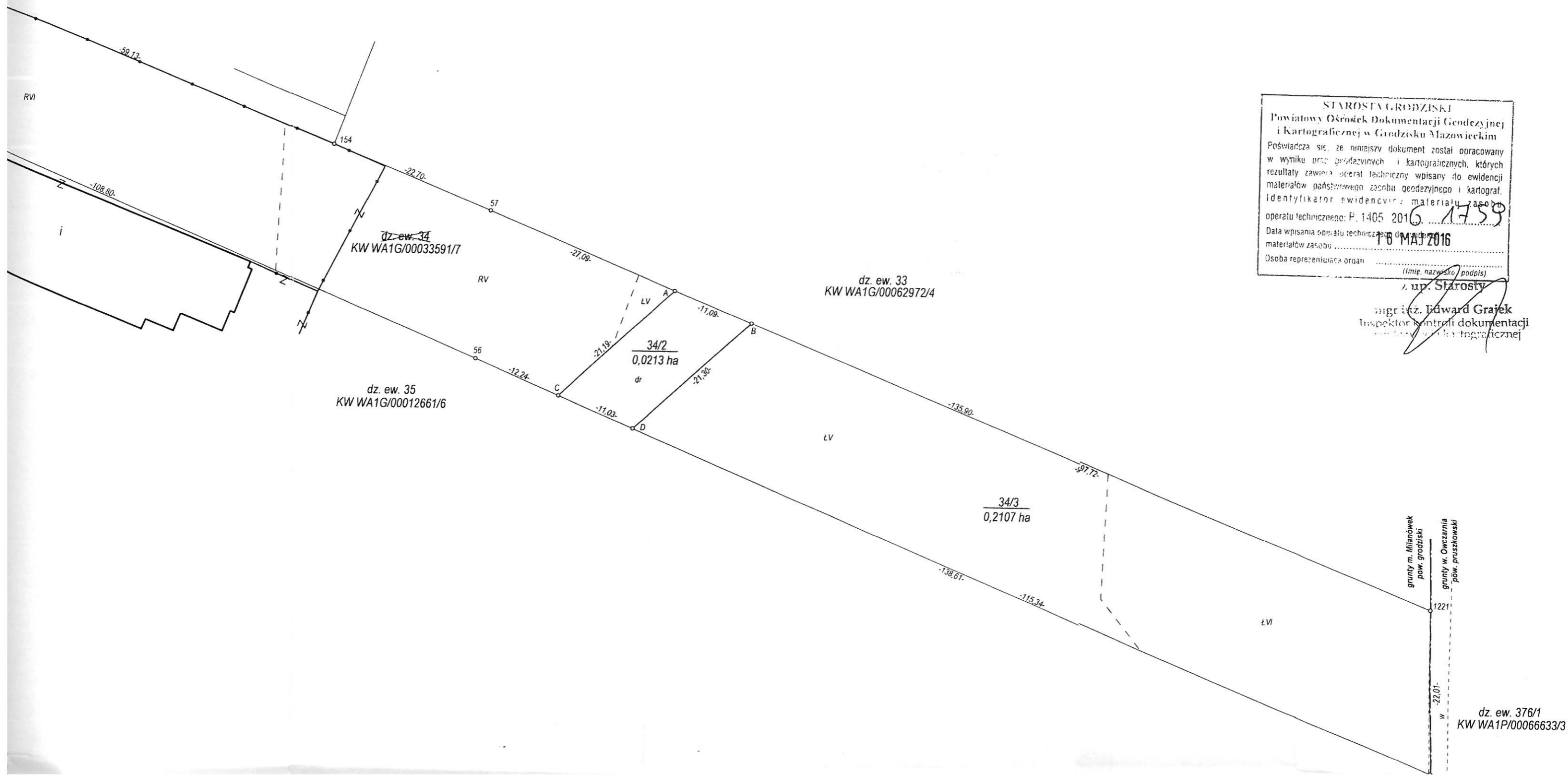


WYKAZ ZMIAN POWIERZCHNI

Stan wg ewid. gruntów			nomenklatura prawna	Stan nowy		
obr	nr jedn rej.	nr dz. ewid		nr dz.	pow ha	
0048 07-07	G. 45	34	KW WA1G/00033591/7	34/1	28-61-62-63-154-57-A-C-56-59-60-29-28	0,3420
				34/2	A-B-D-C-A	0,0213
				34/3	B-1221-1222-D-B	0,2107
					28-61-62-63-154-57-1221-1222-56-59-60-29-28	0,5740

Słownie : pięć tysięcy siedemset czterdzieści m. kw.



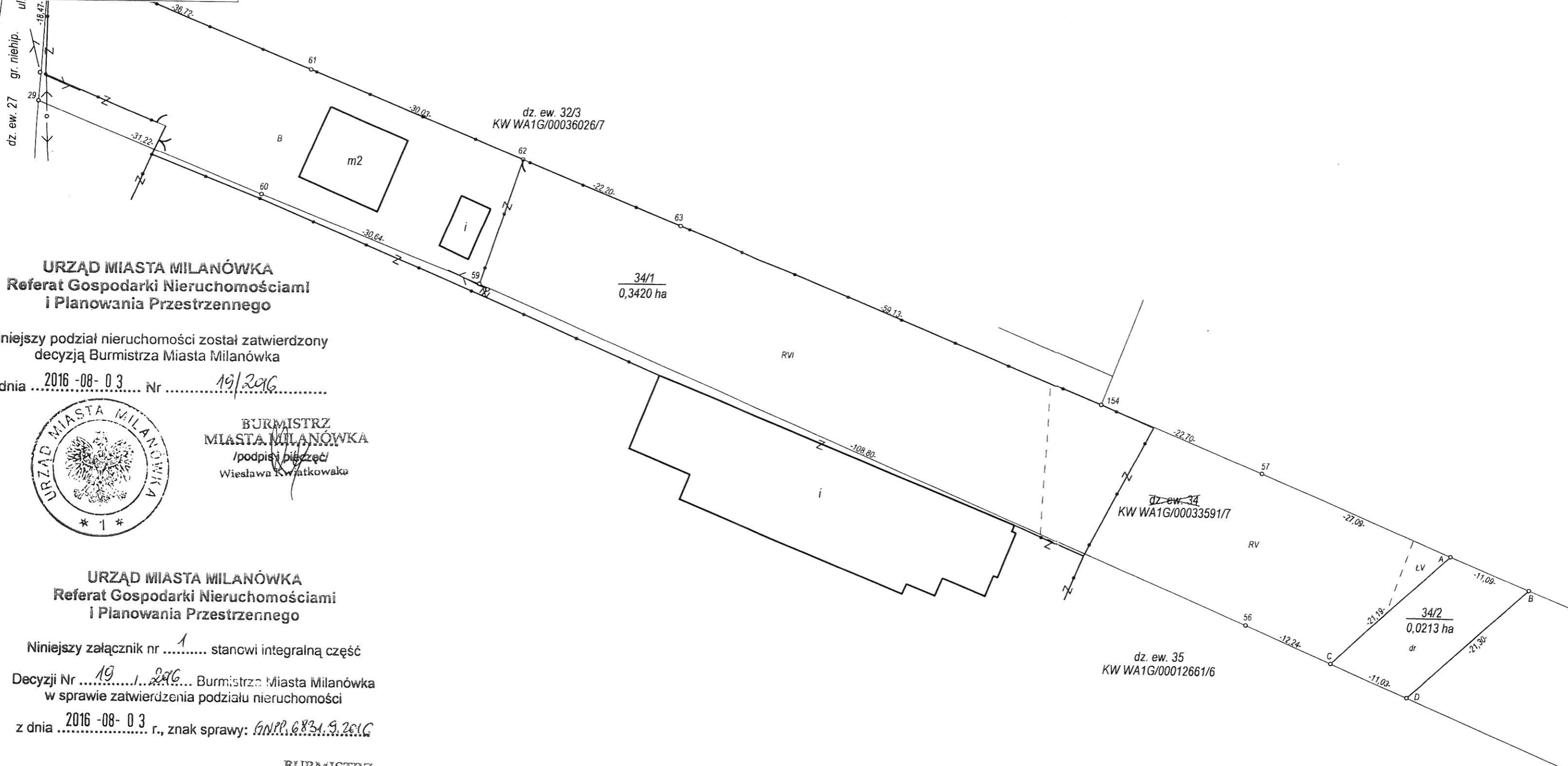
STAROSTA GRODZIŃSKI
 Powiatowy Ośrodek Dokumentacji Geodezyjnej
 i Kartograficznej w Grodzisku Mazowieckim

Poświadczam, że niniejszy dokument został opracowany
 w wyniku prac geodezyjnych i kartograficznych, których
 rezultaty zawiera operat techniczny wpisany do ewidencji
 materiałów państwowego zasobu geodezyjnego i kartograf.
 Identyfikator ewidencji: materiał z zasobu
 operatu technicznego: P. 1405 2016 1759

Data wpisania operatu technicznego do ewidencji
 materiałów zasobu: 18 MAJ 2016

Osoba reprezentująca organ: *(imię, nazwisko, podpis)*
 z up. Starosta
 mgr inż. Edward Grajek
 Inspektor kontroli dokumentacji
 Powiatowego Ośrodka Dokumentacji Geodezyjnej
 i Kartograficznej

Załącznik Nr 3 do
Uchwały Nr 192/XXIV/16
Rady Miasta Milanówka
z dnia 14 września 2016 r.
w sprawie: wyrażenia zgody na odpłatne
nabycie nieruchomości pod drogę publiczną
położonych w okolicy ul. Na Uboczu



URZĄD MIASTA MILANÓWKA
Referat Gospodarki Nieruchomościami
i Planowania Przestrzennego

Niniejszy podział nieruchomości został zatwierdzony
decyzją Burmistrza Miasta Milanówka
z dnia 2016-08-03 Nr 19/296



BURMISTRZ
MIASTA MILANÓWKA
/podpis i pieczęć/
Wiesława Kwiatkowska

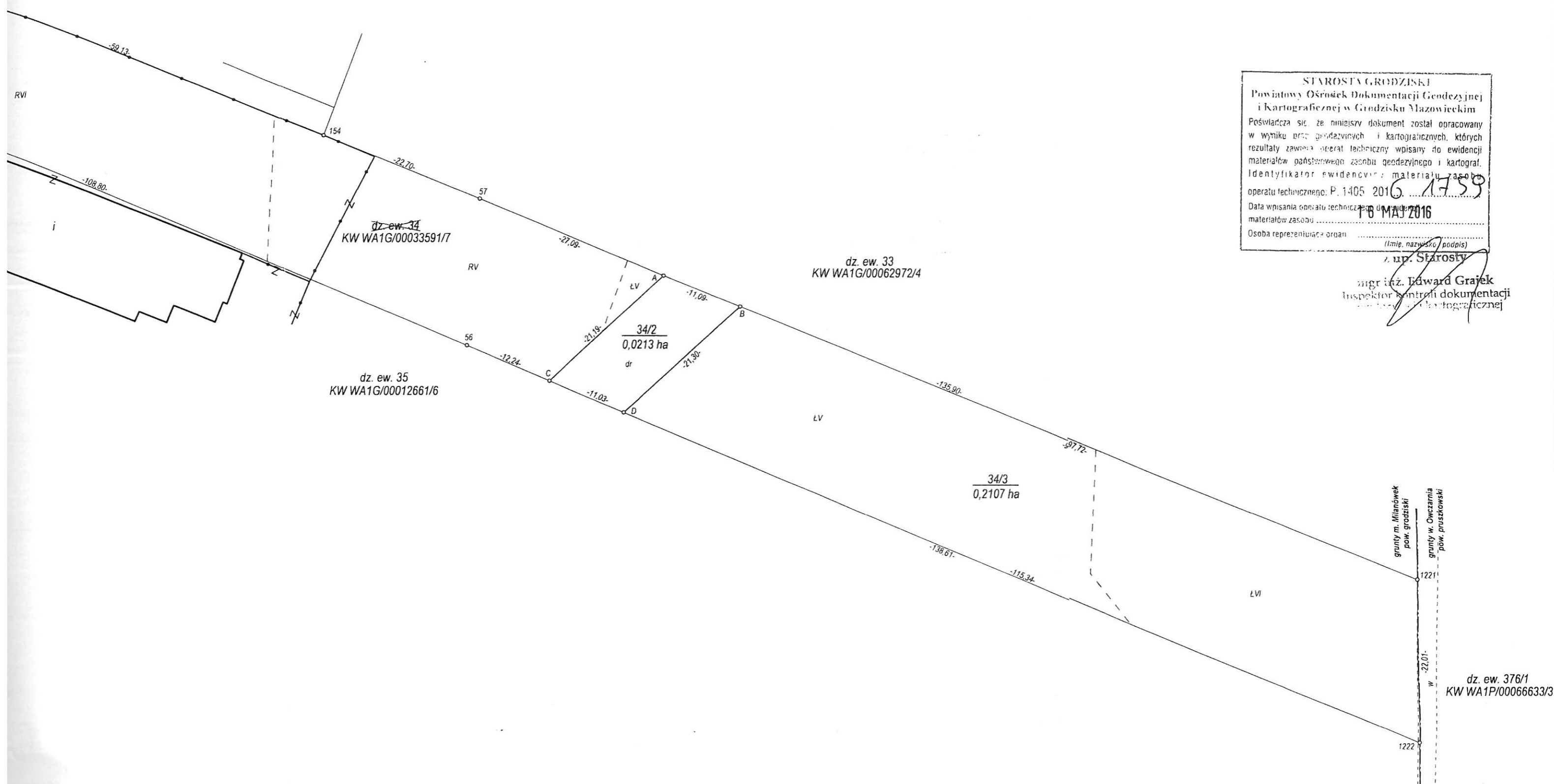
URZĄD MIASTA MILANÓWKA
Referat Gospodarki Nieruchomościami
i Planowania Przestrzennego

Niniejszy załącznik nr 1 stanowi integralną część
Decyzji Nr 19/296 Burmistrza Miasta Milanówka
w sprawie zatwierdzenia podziału nieruchomości
z dnia 2016-08-03 r., znak sprawy: G.N.PP.6831.9.296

BURMISTRZ
MIASTA MILANÓWKA
/podpis i pieczęć/
Wiesława Kwiatkowska

Szkic Orientacyjny





STAROSTA GRODZISKI
 Powiatowy Ośrodek Dokumentacji Geodezyjnej
 i Kartograficznej w Grodzisku Mazowieckim
 Poświadczam, że niniejszy dokument został opracowany
 w wyniku prac geodezyjnych i kartograficznych, których
 rezultaty zawiera operat techniczny wpisany do ewidencji
 materiałów państwowego zasobu geodezyjnego i kartograf.
 Identyfikator ewidencji: materiał z zasobu
 operatu technicznego: P. 1405 2016 1759
 Data wpisania operatu technicznego do ewidencji: 18 MAJ 2016
 materiałów z zasobu
 Osoba reprezentująca organ: (imię, nazwisko, podpis)

mgr inż. Edward Grajek
 Inspektor kontroli dokumentacji
 i kartograficznej

obr. 0048 07-07
 dz. ew. 34
 skala 1:500
 ARKUSZ 3
 woj. mazowieckie
 pow. grodziski
 jedn. ewid. 140501_1-Milanówek
 ul. Średnia

MAPA
 z projektem podziału
 nieruchomości uregulowanej w
 KW WA1G/00033591/7

Mapę niniejszą wykonano na podstawie:
 mapy zasadniczej, operatu ewidencji gruntów
 KEM 07-07-15/95, operatów jednostkowych
 KEM 07-07-28/06, KEM Mil.07-07-17/94,
 pomiaru własnego z marca 2016 r.
GECMILLO
 USŁUGI GEODEZYJNE EMIL MAJER
 015-825 Grodzisk Mazowiecki
 ul.: 11 Listopada 25/27 m. 9A
 NIP .529-162-47-38 REGON 146583050
 tel. 733-430-630

Wykonał: Geodeta uprawniony
 inż. Edward Grajek
 Średnia 21947
 PODGIK.6640.1036.2016
 Grodzisk Maz., kwiecień 2016 r.

dz. ew
URZĄD MIASTA MILANÓWKA
Referat Gospodarki Nieruchomościami
i Planowania Przestrzennego

Niniejszy podział nieruchomości został zatwierdzony
decyzją Burmistrza Miasta Milanówka

z dnia 2016-08-03 Nr 19/2016



BURMISTRZ
MIASTA MILANÓWKA
/podpis i pieczęć/
Wiesława Kwiatkowska

URZĄD MIASTA MILANÓWKA
Referat Gospodarki Nieruchomościami
i Planowania Przestrzennego

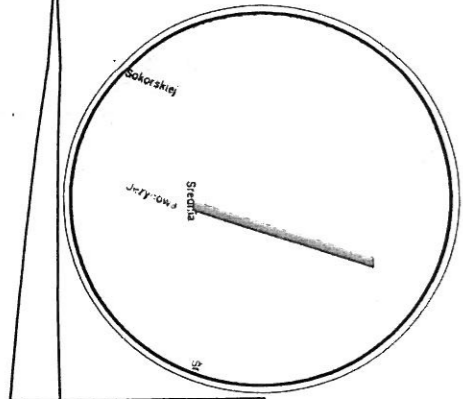
Niniejszy załącznik nr 1 stanowi integralną część

Decyzji Nr 19/2016 Burmistrza Miasta Milanówka
w sprawie zatwierdzenia podziału nieruchomości

z dnia 2016-08-03 r., znak sprawy: G.N.PP.6831.9.2016

BURMISTRZ
MIASTA MILANÓWKA
/podpis i pieczęć/
Wiesława Kwiatkowska

Szkic Orientacyjny



skala 1: 15 000

N

34/1
0,3420 ha

dz. ew. 34
KW WA1G/00033591/7

34/2
0,0213 ha
dr

dz. ew. 35
KW WA1G/00012661/6

obr. 0048 07-07
dz. ew. 34

skala 1:500

ARKUSZ 3

woj. mazowieckie
pow. grodzki
jedn. ewid. 140501_1-Milanówek
ul. Średnia

M
z projek
nieruchomość
KW WA1G