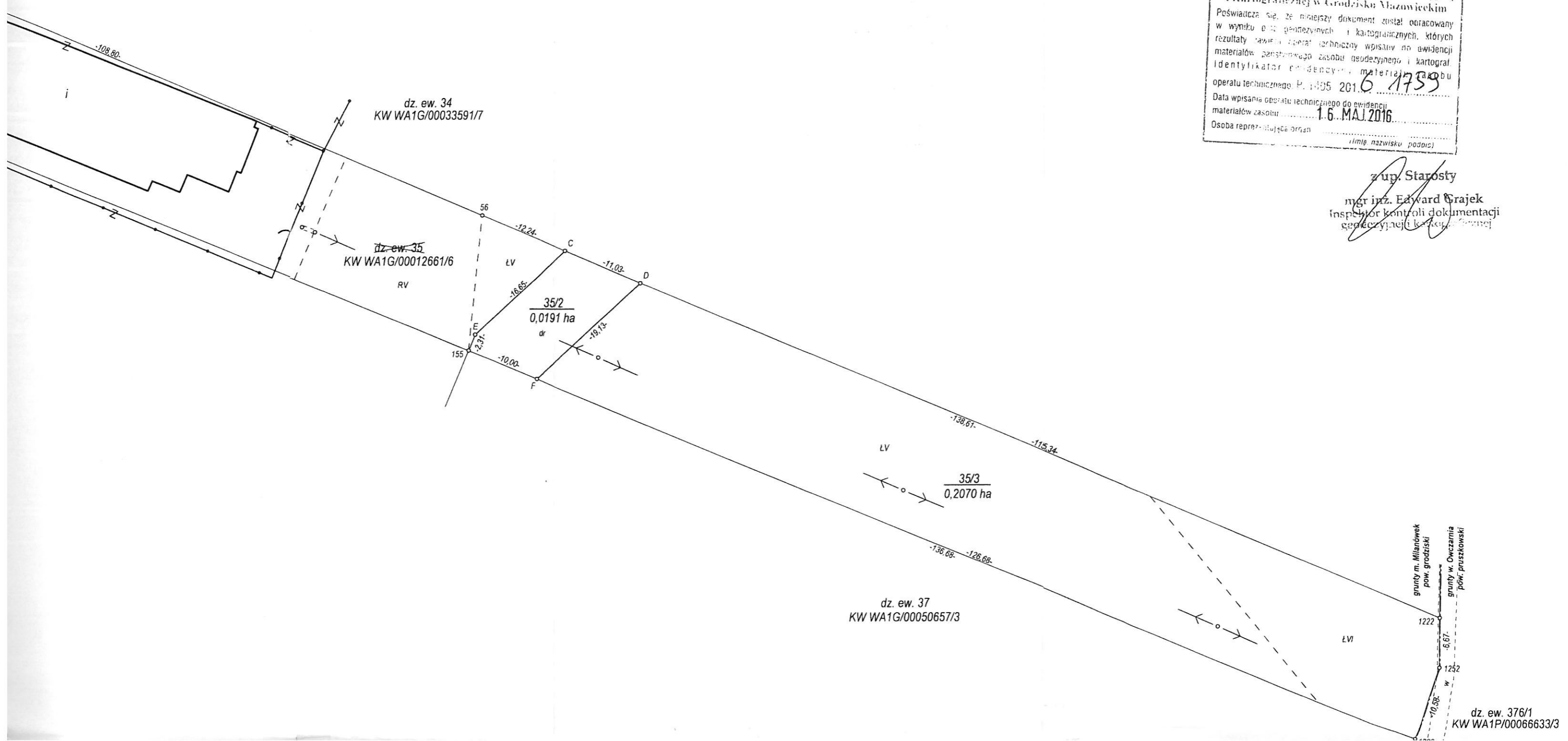


# WYKAZ ZMIAN POWIERZCHNI

Stan wg ewid. gruntów			nomenklatura prawna	Stan nowy		
obr.	nr jedn rej.	nr dz ewid		nr dz.	W GRANICACH	pow ha
0048 07-07	G. 19	35	KW WA1G/00012661/6	35/1	29-60-59-56-C-E-155-30-29	0,3190
				35/2	C-D-F-155-E-C	0,0191
				35/3	D-1222-1252-1229-F-D	0,2070
				29-60-59-56-1222-1252-1229-155-30-29	0,5451	

Słownie : pięć tysięcy czterysta pięćdziesiąt jeden m. kw.



**STAROSTA GRODZISKI**  
 Powiatowy Ośrodek Dokumentacji Geodezyjnej i Kartograficznej w Grodzisku Mazowieckim

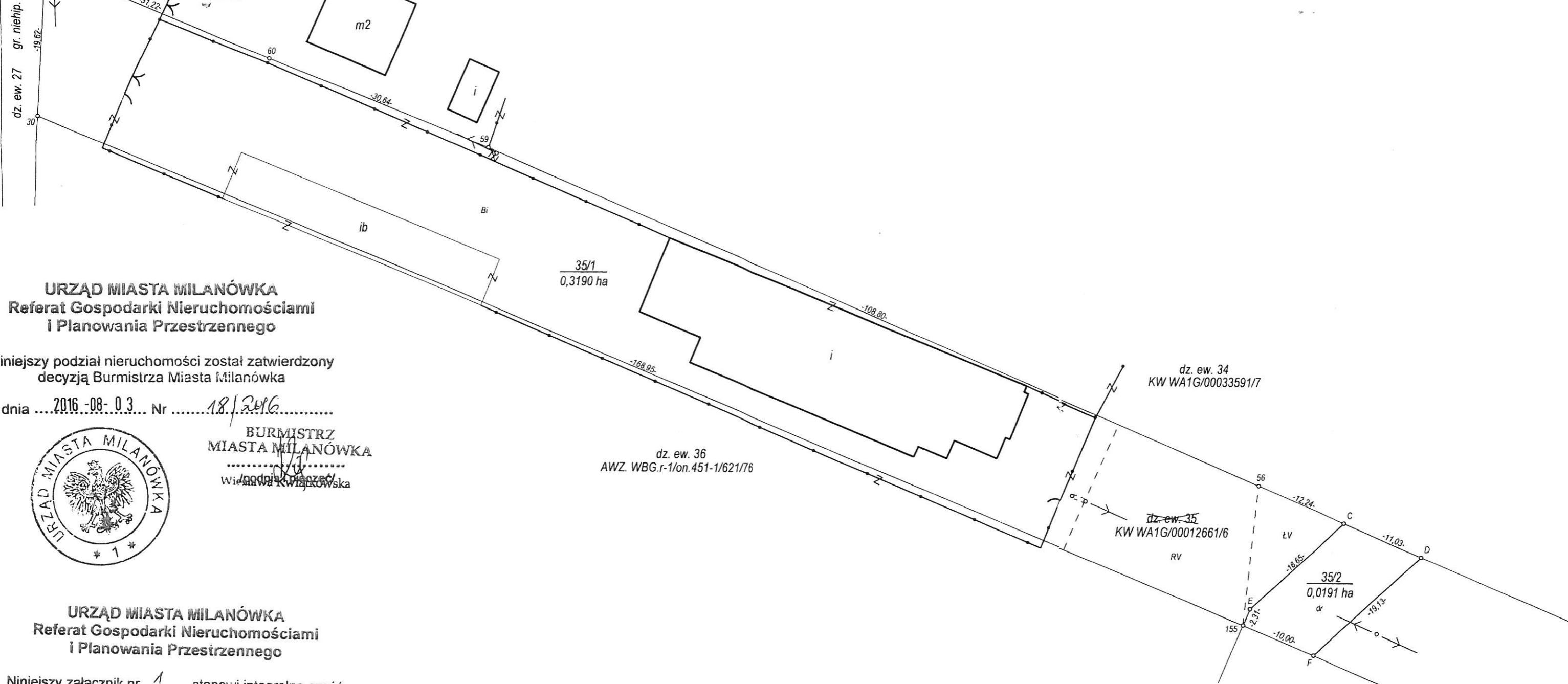
Poświadczam, że niniejszy dokument został opracowany w wyniku operacji geodezyjnych i kartograficznych, których rezultaty zawieszono w operacie technicznym i wpisano do ewidencji materiałów państwowego zasobu geodezyjnego i kartograficznego. Identyfikator ewidencji: materiały z zasobu operatu technicznego P. 1495 2016. **6 1759**

Data wpisania operatu technicznego do ewidencji materiałów zasobu: **1.6. MAJ 2016**

Osoba reprezentująca organ: \_\_\_\_\_  
 (imię, nazwisko, podpis)

**z up. Starosty**  
**mgr inż. Edward Grajek**  
 inspektor kontroli dokumentacji geodezyjnej i kartograficznej

Załącznik Nr 2 do  
Uchwały Nr 192/XXIV/16  
Rady Miasta Milanówka  
z dnia 14 września 2016 r....  
w sprawie: wyrażenia zgody na odpłatne  
nabycie nieruchomości pod drogę publiczną  
położonych w okolicy ul. Na Uboczu



**URZĄD MIASTA MILANÓWKA**  
Referat Gospodarki Nieruchomościami  
i Planowania Przestrzennego

Niniejszy podział nieruchomości został zatwierdzony  
decyzją Burmistrza Miasta Milanówka  
z dnia 2016-08-03 Nr 18/2016



BURMISTRZ  
MIASTA MILANÓWKA  
.....  
Wiesława Kwiatkowska

dz. ew. 36  
AWZ. WBG.r-1/on.451-1/621/76

dz. ew. 34  
KW WA1G/00033591/7

dz. ew. 35  
KW WA1G/00012661/6  
RV

35/2  
0,0191 ha  
dr

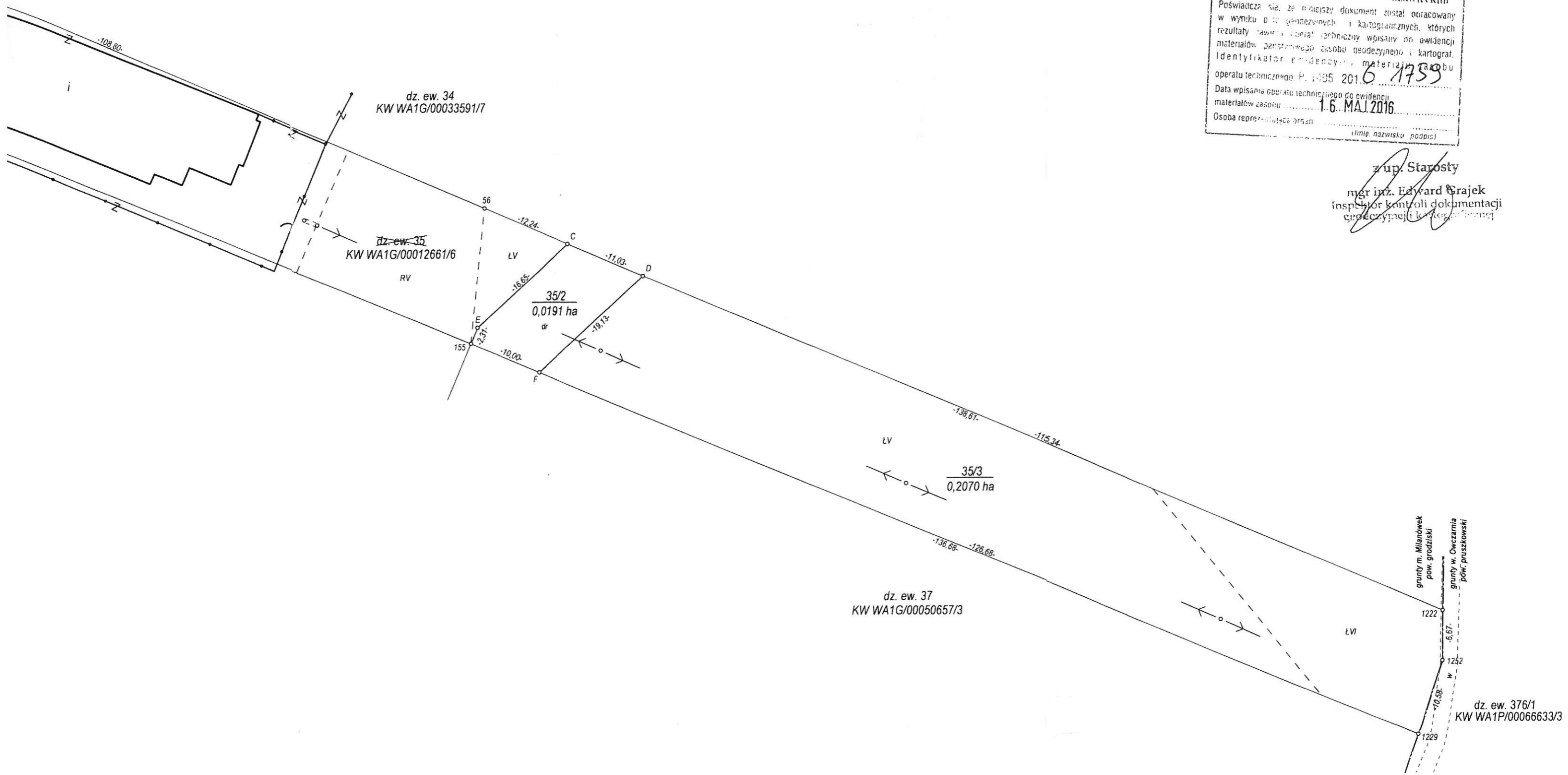
**URZĄD MIASTA MILANÓWKA**  
Referat Gospodarki Nieruchomościami  
i Planowania Przestrzennego

Niniejszy załącznik nr 1 stanowi integralną część  
Decyzji Nr 18/2016 Burmistrza Miasta Milanówka  
w sprawie zatwierdzenia podziału nieruchomości  
z dnia 2016-08-03 r., znak sprawy: GMP.6831.8.2016

BURMISTRZ  
MIASTA MILANÓWKA  
.....  
Wiesława Kwiatkowska

STAROSTA GRODZISKI  
 Powiatowy Ośrodek Dokumentacji Geodezyjnej  
 i Kartograficznej w Grodzisku Mazowieckim  
 Poświadczam, że niniejszy dokument został opracowany  
 w wyniku operacji geodezyjnych i kartograficznych, których  
 rezultaty zawiera operat techniczny wpisany do ewidencji  
 materiałów państwowego zasobu geodezyjnego i kartograf.  
 Identyfikator ewidencyjny materiału zasobu  
 operatu technicznego P. 1405 2016 1759  
 Data wpisania operatu technicznego do ewidencji  
 materiałów zasobu 16. MAJ 2016  
 Osoba reprezentująca organ (linia nazwiska podpis)

z up. Starosty  
 mgr inż. Edward Grajek  
 Inspektor kontroli dokumentacji  
 geodezyjnej i kartograficznej



obr. 0048 07-07 dz. ew. 35	skala 1:500	ARKUSZ 2
woj. mazowieckie pow. grodziski jedn. ewid. 140501_1-Milanówek ul. Średnia		

**MAPA**  
 z projektem podziału  
 nieruchomości uregulowanej w  
 KW WA1G/00012661/6

Mapę niniejszą wykonano na podstawie:  
 mapy zasadniczej, operatu ewidencji gruntów  
 KEM 07-07-15/95, operatów jednostkowych  
 KEM 07-07-28/06, KEM Mil.07-07-17/94,  
 pomiaru własnego z marca 2016 r.

**GEOMILLO**  
 USŁUGI GEODEZYJNE EMIL MAJER  
 05-825 Grodzisk Mazowiecki  
 ul. 11 Listopada 25/27 m. 9A  
 NIP 529-162-42-38 REGON 146583050  
 tel. 733-430-630

Wykonał: Geodeta Uprawniony  
 inż. Edward Grajek  
 601 000 2016 21047

PODGIK.6640.1036.2016  
 Grodzisk Maz., kwiecień 2016 r.

**URZĄD MIASTA MILANÓWKA**  
**Referat Gospodarki Nieruchomościami**  
**i Planowania Przestrzennego**

Niniejszy podział nieruchomości został zatwierdzony  
 decyzją Burmistrza Miasta Milanówka

z dnia ...2016-08-03... Nr .....18/2016.....



BURMISTRZ  
 MIASTA MILANÓWKA  
 .....  
 /podpis/ Poleczeń/  
 Wiesława Kwiatkowska

dz. ew. 36  
 AWZ. WBG.r-1/on.451-1/621/76

dz. ew. 34  
 KW WA1G/00033591/7

dz. ew. 35  
 KW WA1G/00012661/6

35/2  
 0,0191 ha  
 dr

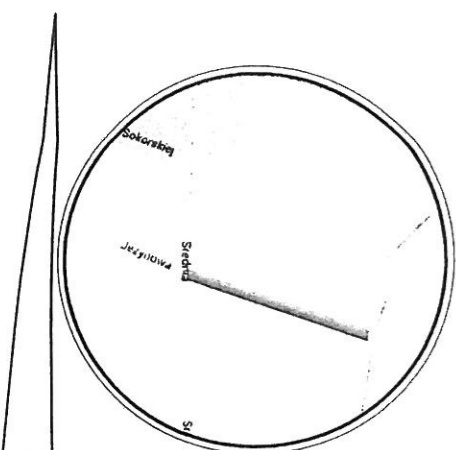
**URZĄD MIASTA MILANÓWKA**  
**Referat Gospodarki Nieruchomościami**  
**i Planowania Przestrzennego**

Niniejszy załącznik nr ...1..... stanowi integralną część

Decyzji Nr ...18.../2016... Burmistrza Miasta Milanówka  
 w sprawie zatwierdzenia podziału nieruchomości

z dnia ...2016-08-03... r., znak sprawy: GMP.6831.8.2016

BURMISTRZ  
 MIASTA MILANÓWKA  
 .....  
 /podpis/ Poleczeń/  
 Wiesława Kwiatkowska



skala 1: 15 000

N

obr. 0048 07-07  
 dz. ew. 35

skala 1:500

ARKUSZ 2

woj. mazowieckie  
 pow. grodziski  
 jedn. ewid. 140501\_1-Milanówek  
 ul. Średnia

**MAŁ**  
 z projektem  
 nieruchomości ur  
 KW WA1G/00