







# OBWIESZCZENIE

## BURMISTRZA MIASTA MILANÓWKA

z dnia 24 września 2015 r.

### o numerach i granicach obwodów głosowania oraz siedzibach obwodowych komisji wyborczych

Na podstawie art. 16 § 1 ustawy z dnia 5 stycznia 2011 r. – Kodeks wyborczy (Dz. U. z 2011 r. Nr 21, poz. 112 z późn. zm.) podaje się do publicznej wiadomości informację o numerach i granicach obwodów głosowania oraz siedzibach obwodowych komisji wyborczych, w tym o lokalach obwodowych komisji wyborczych dostosowanych do potrzeb wyborców niepełnosprawnych oraz o możliwości głosowania korespondencyjnego i przez pełnomocnika w wyborach do Sejmu Rzeczypospolitej Polskiej i do Senatu Rzeczypospolitej Polskiej **zarządzonych na dzień 25 października 2015 r.**

Numer obwodu	Granice obwodów głosowania	Siedziby Obwodowych Komisji Wyborczych
I	<b>Granice obwodu stanowią:</b> Północna granica miasta Milanówka, ulica Kościuszki (numery parzyste 70-116 oraz numery nieparzyste 67-91) do ulicy Podgórnej, ulica Podgórna (numery parzyste 14-106 oraz numery nieparzyste 7-57) do ulicy Piasta, ulica Piasta nie wchodząca w skład obwodu do ulicy Dworcowej, ulica Dworcowa nie wchodząca w skład obwodu, ulica Krakowska (numery 11-11z) do ulicy Kościuszki, ulica Kościuszki (numery parzyste 10-50a oraz numery nieparzyste 35-45) do ulicy Krasińskiego, ulica Krasińskiego (numery parzyste 20-34 oraz numery nieparzyste 43-71) oraz ulica Wojska Polskiego nie wchodząca w skład obwodu.	Szkoła Podstawowa Nr 2 w Milanówku ul. Literacka 20
II  	<b>Granice obwodu stanowią:</b> Północno – wschodnia oraz wschodnia granica miasta Milanówka do ulicy Krakowskiej, ulica Krakowska (numery 2-10) do ulicy Dworcowej, ulica Dworcowa, ulica Piasta (numery parzyste 2-16 oraz numery nieparzyste 1-21) do ulicy Podgórnej, ulica Podgórna nie wchodząca w skład obwodu do ulicy Kościuszki oraz ulica Kościuszki nie wchodząca w skład obwodu do północnej granicy miasta Milanówka.	Zespół Szkół Nr 2 im. gen J. Bema w Milanówku ul. Wójtowska 3  <i>lokal dostosowany do potrzeb wyborców niepełnosprawnych</i>  <i>komisja wyznaczona do głosowania korespondencyjnego</i>
III  	<b>Granice obwodu stanowią:</b> Zachodnia granica miasta Milanówka do ulicy Kwiatowej nie wchodzącej w skład obwodu, ulica Wojska Polskiego (numery parzyste 42-134 oraz numery nieparzyste 37-121) do ulicy Krasińskiego, ulica Krasińskiego nie wchodząca w skład obwodu do ulicy Kościuszki, ulica Kościuszki nie wchodząca w skład obwodu do ulicy Krakowskiej, ulica Krakowska (numery 12-25) oraz ulica Plantowa do zachodniej granicy miasta Milanówka.	Zespół Szkół Gminnych Nr 3 w Milanówku ul. Żabie Oczko 1  <i>lokal dostosowany do potrzeb wyborców niepełnosprawnych</i>  <i>komisja wyznaczona do głosowania korespondencyjnego</i>
IV	<b>Granice obwodu stanowią:</b> Ulica Warszawska (numery 3-37a oraz numery 1-36) od ulicy Piłsudskiego, wzdłuż torów PKP do wschodniej granicy miasta Milanówka, ulica Brwinowska (numery 2b-2d) do ulicy Królewskiej, ulica Królewska nie wchodząca w skład obwodu do ulicy Piłsudskiego, ulica Piłsudskiego nie wchodząca w skład obwodu do ulicy Warszawskiej.	Ochotnicza Straż Pożarna w Milanówku ul. Warszawska 18
V	<b>Granice obwodu stanowią:</b> Południowo – zachodnia granica miasta Milanówka do ulicy Warszawskiej, ulica Warszawska (numery 38-58) do ulicy Piłsudskiego, ulica Piłsudskiego (numery parzyste 2-32 oraz nieparzyste 1-33) do ulicy Królewskiej z wyłączeniem bloku przy ulicy Piłsudskiego 5, ulica Królewska nie wchodząca w skład obwodu do południowo – zachodniej granicy miasta Milanówka. Wyłączenie stanowi również blok przy ul. Okólnej 7.	Klub G.S.M. w Milanówku ul. P. Skargi 7
VI	<b>Granice obwodu stanowią:</b> Ulica Królewska (numery parzyste od 70-114 oraz numery nieparzyste 61a-123a oraz numery parzyste 4-68a oraz numery nieparzyste 3-61) od ulicy Nowowiejskiej do wschodniej granicy miasta Milanówka, wschodnia granica miasta Milanówka do ulicy Kazimierzowskiej, ulica Kazimierzowska nie wchodząca w skład obwodu, ulica Nowowiejska nie wchodząca w skład obwodu do ulicy Królewskiej.	Zespół Szkół Gminnych Nr 1 w Milanówku ul. Królewska 69
VII  	<b>Granice obwodu stanowią:</b> Ulica Królewska (numery parzyste 118-146 oraz numery nieparzyste 125-127) od południowo – zachodniej granicy miasta Milanówka do ulicy Nowowiejskiej, ulica Nowowiejska oraz ulica Kazimierzowska do wschodniej granicy miasta Milanówka, wzdłuż wschodniej, południowej oraz południowo – zachodniej granicy miasta Milanówka do ulicy Królewskiej. Do obwodu zaliczono również blok przy ulicy Piłsudskiego 5 oraz przy ulicy Okólnej 7.	Archiwum Dokumentacji Osobowej i Płacowej w Milanówku ul. Okrzei 1  <i>lokal dostosowany do potrzeb wyborców niepełnosprawnych</i>  <i>komisja wyznaczona do głosowania korespondencyjnego</i>

#### UWAGA:

- Wyborcy **do dnia 12 października 2015 r. \* (poniedziałek)** mogą zgłosić zamiar głosowania korespondencyjnego, w tym przy pomocy nakładek na karty do głosowania sporządzonych w alfabecie Braille'a.
- Uprawnieni wyborcy do dnia **16 października 2015 r. (piątek)** mogą złożyć wniosek o sporządzenie aktu pełnomocnictwa do głosowania.
- Do dnia **20 października 2015 r. (wtorek)** wyborcy, w tym wyborcy przebywający czasowo, mogą składać wniosek o dopisanie do spisu wyborców w wybranym przez siebie obwodzie głosowania na obszarze gminy.
- Wnioski należy składać w **Urzędzie Stanu Cywilnego (budynek B Urzędu Miasta) w godz. Pn 10<sup>00</sup> - 19<sup>00</sup>, Wt – Czw 8<sup>00</sup> - 16<sup>00</sup>, Pt 8<sup>00</sup> – 15<sup>00</sup>**
- Lokale obwodowych komisji wyborczych w **dnia 25 października 2015 r. (niedziela)** będą otwarte w **godz. 7<sup>00</sup> – 21<sup>00</sup>.**

Burmistrz Miasta Milanówka  
/-/  
Wiesława Kwiatkowska

\* termin wydłużony zgodnie z art. 9 § 2 i 3 Kodeksu wyborczego