

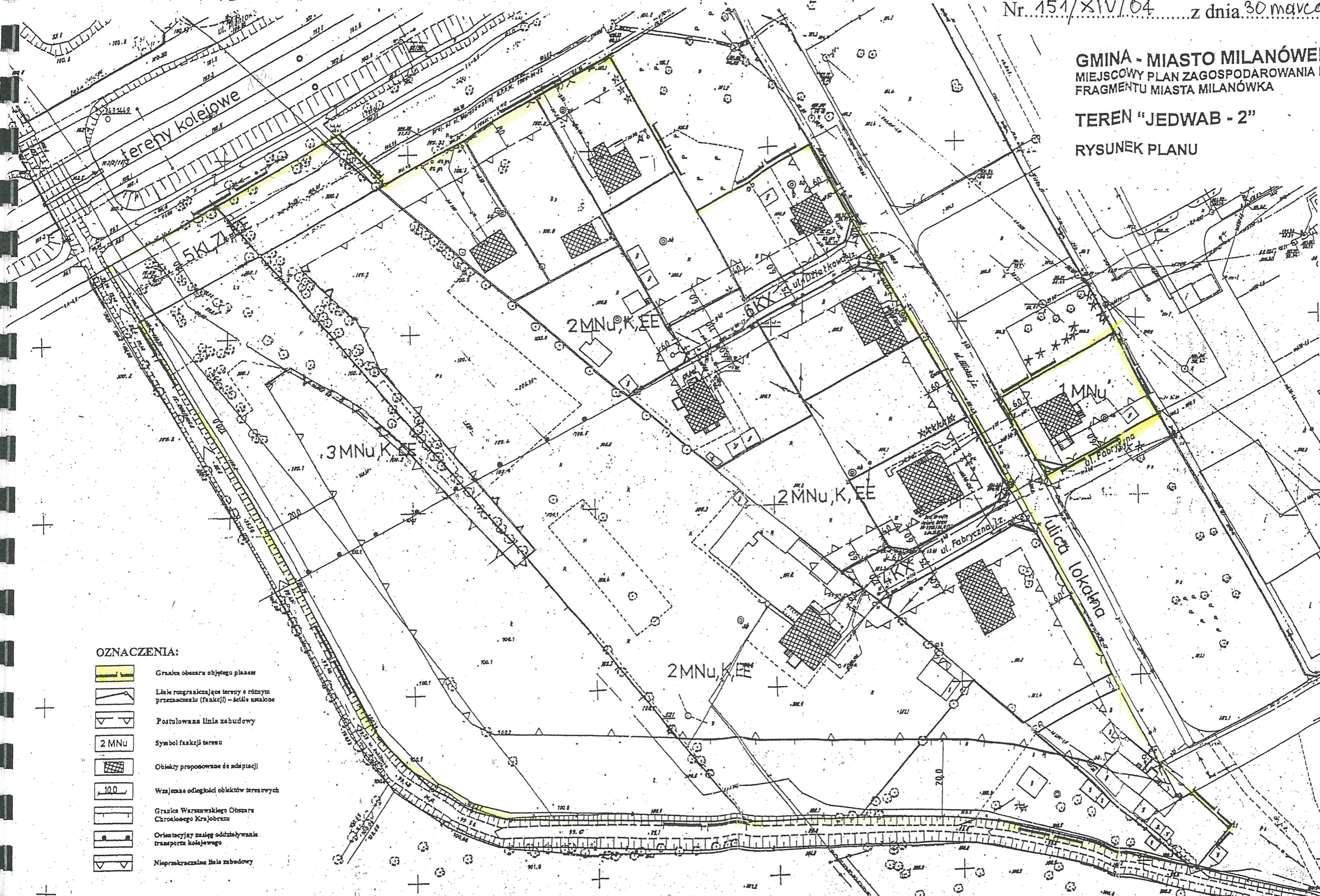
Załącznik Nr 1 do uchwały Rady Miasta Milanówka
 Nr. 151/XIV/04 z dnia 30 marca 2004 r.

GMINA - MIASTO MILANÓWEK
 MIEJSCOWY PLAN ZAGOSPODAROWANIA PRZESTRZENNEGO
 FRAGMENTU MIASTA MILANÓWKA






TEREN "JEDWAB - 2"

SKALA 1:1000

RYSUNEK PLANU



OZNACZENIA:

-  Granica obszaru objętego planem
-  Linie rozgraniczające tereny o różnym przeznaczeniu (funkcji) - kłosa ustalone
-  Postulowana linia zabudowy
-  Symbol funkcji terenu
-  Obiekty proponowane do adaptacji
-  Wzajemne odległości obiektów terenowych
-  Granica Warszawskiego Obszaru Chronionego Krajobrazu
-  Orientacyjny zasięg oddziaływania transportu kolejowego
-  Nieprzekraczalna linia zabudowy

woj. mazowiecki
 powiat grodzki
 gmina Milanówek
 ul. Piłsudskiego
 obręb (wiel.) 06-01
 dz. ew. nr
 mapa 1:500 1:1000 1:2000
 skala 1:500 1:1000 1:2000

"GEOSERWIS"
 mgr inż. Roman Jankowski
 05-825 Grodzisk Maz., ul. 3 Maja 18
 tel. 755 62 60, 0-501 122 281
 REGON 143430001
 NIP 143-116-83

STAROSTWO POWIATU GRODZKIEGO
 POWIATOWY BIUROKADROWY I REJONOWY
 W GRODZISKU MAZ.
 W obszarze oznaczonym kolorem... dokonano
 aktualizacji i zmian... Dokumenty i po-
 kazu uwzględniająca przyjęcie do szaców powo-
 pod nr 25 w O.L.M. z dnia 14.10.02
 Nieważne są inne składowe dane...
 Przepisywanie obywateli wymagające...
 przy wyłączeniu... i...
 Główny...
 ...

Z up. Starosta
 Powiatowego Urzędu Grodzkiego
 Grodzisk Mazowiecki
 Inż. Dan Siciuła