




<p>GEZ</p>	<p>KARTA ADRESOWA ZABYTKU NIERUCHOMEGO</p>		<p>3. Miejscowość Milanówek</p>
<p>1. Nazwa WILLA</p>	<p>2. Czas powstania brak danych</p>		
<p>8. Fotografia z opisem wskazującym orientację albo mapa z zaznaczonym stanowiskiem archeologicznym Data wykonania zdjęć: 22.01.2015 r.</p> <div style="display: flex; justify-content: space-around;">   </div> <div style="display: flex; justify-content: space-around; margin-top: 10px;">  </div>			<p>4. Adres Ul. Inżynierska 18 (dz. ew. nr 22 obręb 06-07)</p>
			<p>5. Przynależność administracyjna Województwo mazowieckie Powiat grodziski Gmina Milanówek</p>
			<p>6. Formy ochrony Rejestr zabytków: uwaga: obiekt położony w ramach układu urbanistycznego Miasta Milanówka (decyzja z dnia 8.01.1988 r., nr rej. A-1319) Gminna Ewidencja Zabytków: Zarządzenie Burmistrza Miasta Milanówka Nr X, z dnia XX.XX.XXXX r.</p>
			<p>7. Opracowanie karty (autor, data i podpis) Urząd Miasta Milanówka Referat Gospodarki Nieruchomościami i Planowania Przestrzennego Katarzyna Królikowska - inspektor</p>